

သမဝါယမနှင့်ကျေးလက်ဖွံ့ဖြိုးရေးဝန်ကြီးဌာန  
ကျေးလက်ဒေသဖွံ့ဖြိုးတိုးတက်ရေးဦးစီးဌာန  
ကရင်ပြည်နယ်ကျေးလက်ဒေသဖွံ့ဖြိုးတိုးတက်ရေးဦးစီးဌာန  
ကော့ကရိတ်ခရိုင်၊ ကော့ကရိတ်မြို့နယ်ကျေးလက်ဒေသဖွံ့ဖြိုးတိုးတက်ရေးဦးစီးဌာန  
ကျေးရွာဖွံ့ဖြိုးတိုးတက်ရေးလုပ်ငန်းစီမံကိန်း (VDP)  
ကျိုဒိုးချောင်းဖျားကျေးရွာအုပ်စု  
ကျိုဒိုးချောင်းဖျားကျေးရွာ၊ ကော့ကရိတ်မြို့နယ်



ပြုစုရေးဆွဲသူ  
ကျေးရွာဖွံ့ဖြိုးတိုးတက်ရေးလုပ်ငန်းကော်မတီ  
ကျိုဒိုးချောင်းဖျားကျေးရွာအုပ်စု၊ ကျိုဒိုးချောင်းဖျားကျေးရွာ  
မြို့နယ်ကျေးလက်ဒေသဖွံ့ဖြိုးတိုးတက်ရေးဦးစီးဌာနကူညီရေးဆွဲသည်)

၂၀၂၆ ခုနှစ်

မာတိကာ

စဉ်	အကြောင်းအရာ
၁။	ကော့ကရိတ်မြို့နယ်အခြေပြမြေပုံ
၂။	ကျေးရွာအုပ်စုအခြေပြမြေပုံ
၃။	ကျေးရွာအုပ်စုအတွင်းပါဝင်သောကျေးရွာများ
၄။	ကျေးရွာသမိုင်းကြောင်းနှင့်ကျေးရွာအခြေခံအချက်အလက်များ
	၄.၁။ကျေးရွာသမိုင်းကြောင်း။
	၄.၂။ကျေးရွာရှိအိမ်ခြေအိမ်ထောင်းစုနှင့်လူဦးရေ။
	၄.၃။တိုင်းရင်းသားလူမျိုးစုများဦးရေ
	၄.၄။ထိခိုက်လွယ်သောအိမ်ထောင်စုများအရေအတွက်
	၄.၅။အထောက်အပံ့ဖြစ်စေသောအဆောက်အဦများ
	၄.၆။အဓိကဝင်ငွေရ (သို့) စီးပွားရေးလုပ်ငန်းများ။
	၄.၇။ပိုင်ဆိုင်မှုမြေဧရိယာနှင့်သဘာဝသယံဇာတများ။
	၄.၈။အခြားသတင်းအချက်အလက်များ။
၅။	လူထုပူးပေါင်းပါဝင်သောလူမှုဆန်းစစ်ခြင်းနှင့်အကဲဖြစ်ခြင်းလုပ်ငန်းစဉ်အကျဉ်းချုပ်။
၆။	ကျေးရွာဖွံ့ဖြိုးရေးအစီအစဉ်အတွက်အသုံးပြုသော PRA Tool တစ်ခုချင်းစီ၏မှတ်တမ်းဓာတ်ပုံများ
	၆.၁။လူမှုရေးနှင့်အရင်းအမြစ်ပြမြေပုံ (Social and Resource Map)
	၆.၂။ရာသီခွင်ပြ - ပြကဒိန် (Seasonal Calendar)
	၆.၃။ဥစ္စာနေကြွယ်ဝမှုအဆင့် (Wealth Ranking)
	၆.၄။ပင့်ကူအိမ် (ကျား-မရေးရာ) (Spider Diagram)
	၆.၅။ပိုင်ဆိုင်မှုသုံးသပ်ခြင်း (Asset Mapping)
	၆.၆။အဖွဲ့အစည်းချိတ်ဆက်မှု (Venn Diagram)

၁။ ကော့ကရိတ်မြို့နယ်အခြေပြမြေပုံ

---

၇။ ကျေးရွာဖွံ့ဖြိုးရေးအစီအစဉ်အတွက်အသုံးပြုသော PRA Tool  
တစ်ခုချင်းစီ၏ဆွေးနွေးခြင်းနှင့်ဆန်းစစ်ခြင်း။

---

၈။ ကျေးရွာဖွံ့ဖြိုးရေးအစီအစဉ်ဆောင်ရွက်မှုမှတ်တမ်းဓာတ်ပုံ။

---

၉။ ကျေးရွာစီမံခန့်ခွဲရေးအဖွဲ့၏အဖွဲ့ဝင်များစာရင်း။

---

၁၀။ ကျေးရွာအခြေခံသတင်းအချက်အလက်ပုံစံစ-၁ (PC - 1)

---

၁၁။ ကျေးရွာအခြေခံသတင်းအချက်အလက်ပုံစံစ-၂ (PC - 2)

---

၁၂။ ကျေးရွာအခြေခံသတင်းအချက်အလက်ပုံစံစ-၃ (PC - 3)

---

၁၃။ ကျေးရွာပထမနှင့်ဒုတိယအကြိမ်အစည်းအဝေးမှတ်တမ်းများ

---

၁၄။ ကဏ္ဍာအလိုက်အနှစ်ချုပ်ဇယား

---

# ကော့ကရိတ်မြို့နယ် အခြေပြမြေပုံ



၂။ ကျေးရွာအုပ်စုအခြေပြမြေပုံ (ကျိုဒိုးချောင်းဖျားကျေးရွာအုပ်စု)



၃။ ကျေးရွာအုပ်စုအတွင်းပါဝင်သောကျေးရွာများ

စဉ်	ကျေးရွာအမည်	အိမ်ထောင်စု	ကျား	မ	စုစုပေါင်း
၁။	ကျိုဒိုးချောင်းဖျား	၃၀၉	၈၅၅	၉၅၀	၁၈၀၅
၂။	ကော့ကသောင်	၁၃၆	၃၆၇	၃၈၇	၇၅၄
၃။	အုန်းတပင်	၉၈	၃၁၁	၃၁၉	၆၃၀

၄။ ကျေးရွာသမိုင်းကြောင်းနှင့်ကျေးရွာအခြေခံအချက်အလက်များ

၄.၁။ ကျေးရွာသမိုင်းကြောင်း။

ချောင်းဖျားကျေးရွာကို ၁၈၅၀ ခုနှစ်တွင် အဖွားဒေါ်ဆွေအုပ်နှင့် ဆွေမျိုးများဖြင့် အိမ်ခြေ ၁၀ လုံးခန့်သာ ရှိခဲ့ပါသည်။ ထိုအချိန်တွင် ကျေးရွာတွင် စီမံခန့်ခွဲသူမရှိသေးပါ။ ၁၉၂၈ ခုနှစ်တွင် ရွာသူကြီး ဦးထွန်းစိန်က ကျုံးချောင်းဖျားရွာငယ်လေးကို အုပ်ချုပ်ခဲ့သည်။ ဦးထွန်းစိန် အုပ်ချုပ်ချိန်တွင် အိမ်ခြေ ၅၀ သာ ရှိခဲ့ပါသည်။ ဦးထွန်းစိန်အုပ်ချုပ်ပြီးနောက်ပိုင်း ၁၉၄၆ ခုနှစ် တွင် ဦးထွန်းစိန်၏သမက် ဦးသောင်းဖေက ရွာကိုဆက်လက်အုပ်ချုပ်ခဲ့သည်။ ဦးသောင်းဖေ သည် ရွာကိုနှစ် (၂၀)ခန့် အုပ်ချုပ်ခဲ့ပါသည်။ ဦးသောင်းဖေပြီးနောက် ဦးထွန်းစိန်၏သား ဦးမောင်ဖြူက ဆက်လက်အုပ်ချုပ်ခဲ့သည်။ ဦးမောင်ဖြူအုပ်ချုပ်ချိန်တွင် အိမ်ခြေ (၁၀၀) ခန့် ရှိပါသည်။ ဦးမောင်ဖြူသည် ကျန်းမာရေးမကောင်းသဖြင့် ရွာကို (၅) နှစ်ခန့်သာ အုပ်ချုပ်ခဲ့ပြီး ဦးထွန်းစိန်၏ တူမယောက်ျား ဦးလှမောင်က ဆက်လက် အုပ်ချုပ်ခဲ့ပါသည်။ ကျေးရွာဥက္ကဋ္ဌ အဖြစ် ဦးဆောင်ပြီး ကျေးရွာကို စီမံခန့်ခွဲခဲ့သည်။ ထိုအချိန်ရွာ၌ အိမ်ခြေ (၁၅၀) ခန့်သာ ရှိပါ သည်။ ဦးလှမောင်သည် ၁၉၈၈ ခုနှစ်တွင် ကွယ်လွန်ခဲ့ပါသည်။ ဦးလှမောင်ကွယ်လွန်ပြီး နောက်ပိုင်း ယာယီဥက္ကဋ္ဌအဖြစ် ဦးနေမြင့်က ရွာကိုဆက်လက် အုပ်ချုပ်ခဲ့သည်။ ဦးနေမြင့်က ရွာကို (၂) နှစ်ခန့် အုပ်ချုပ်ပြီး (ရ.ဝ.တ)ဥက္ကဋ္ဌအဖြစ် ဦးတင်ရွှေက ရွာကိုဆက်လက် အုပ်ချုပ်ခဲ့ သည်။ ဦးတင်ရွှေက (၁၀) နှစ်ခန့်အုပ်ချုပ်ပြီး ဦးထွန်းမြိုင်က ရွာကိုဆက်လက်အုပ်ချုပ်ခဲ့သည်။ (၄) နှစ်အကြာတွင် ဦးအုန်းကျော်က ဆက်လက်အုပ်ချုပ် သည်။ ဦးအုန်းကျော်က (၂) ခန့်အုပ်ချုပ်ပြီး ဦးအေးမောင်က ဆက်လက်အုပ်ချုပ်သည်။ ဦးအေးမောင်က (၈) နှစ်မျှအုပ်ချုပ် ပြီး ၂၀၁၃ ခုနှစ်တွင် အုပ်ချုပ်ရေးမှူးအဖြစ် ဒေါ်ခင်မြင့်အား ရွေးကောက်တင်မြှောက်ခဲ့ပါသည်။ ဒေါ်ခင်မြင့် အုပ်ချုပ်ရေးမှူးအဖြစ် တာဝန်ယူသည့် ယခုအချိန်အထိ အိမ်ခြေ (၃၁၅) လုံးရှိပါ သည်။ ရွာစတင်တည်ထောင်ချိန်မှ ယခုအချိန်ထိ ဘာသာပေါင်း (၃) ဘာသာဖြင့် ညီညီညွတ်ညွတ်၊ ချစ်ချစ်ခင်ခင်၊ စည်းစည်းလုံးလုံး နေထိုင်ခဲ့ ကြပါ သည်။ ဘာသာ (၃) ဘာသာမှာ ဗုဒ္ဓဘာသာ၊ ခရစ်ယာန်နှင့် တလားကူး တို့ဖြစ်ပါသည်။

၄.၂။ ကျေးရွာရှိအိမ်ခြေ၊ အိမ်ထောင်းစုနှင့် လူဦးရေ။

ချောင်းဖျားကျေးရွာတွင် အိမ်ခြေ(၃၁၅)လုံးနှင့် အိမ်ထောင်စု(၃၀၉)စု ရှိပါသည်။ ကျေးရွာ အတွင်းနေထိုင်သော လူဦးရေမှာ အမျိုးသား (၈၈၅)ဦး၊ အမျိုးသမီး (၉၅၀)ဦး၊ စုစုပေါင်း (၁၈၃၅)ဦး ရှိပါသည်။ ယခုအိမ်ခြေ၊ အိမ်ထောင်စုနှင့်လူဦးစာရင်းကို ၂၀၂၀ခုနှစ်၊ ဇွန်လတွင် ကောက်ထားသောစာရင်း ဖြစ်ပါသည်။

၄.၃။ တိုင်းရင်းသားလူမျိုးစုများဦးရေ

ချောင်းဖျားကျေးရွာတွင်နေထိုင်သော တိုင်းရင်းသားလူမျိုးစုများမှာ ကရင်နှင့်ထားဝယ် လူမျိုးတို့ ဖြစ်ပါသည်။ ကရင်လူမျိုးမှာ အများစုဖြစ်ပြီး ထားဝယ်လူမျိုး အမျိုးသမီးတစ်ဦးသာ ရှိပါသည်။

၄.၄။ ထိခိုက်လွယ်သောအိမ်ထောင်စုများအရေအတွက်

ချောင်းဖျားကျေးရွာတွင် သက်ကြီးရွယ်အို (၆၅နှစ်နှင့်အထက်) ၁၀၀ဦး၊ မသန်စွမ်း (၃) ဦးတို့ရှိပါသည်။

၄.၅။ အထောက်အပံ့ဖြစ်စေသောအဆောက်အဦများ

ချောင်းဖျားကျေးရွာတွင်မူကြိုကျောင်း (၁)ကျောင်း၊ အလယ်တန်းကျောင်းခွဲ (၁)ကျောင်း၊ ကျေးလက်ကျန်းမာရေးဌာနခွဲ (၁)လုံး၊ အုပ်ချုပ်ရေးမှူးရုံး (၁)ရုံး၊ ဘုန်းကြီးကျောင်း (၁) ကျောင်း၊ ခရစ်ယာန်ဘုရားကျောင်း (၁)ကျောင်း၊ စေတီတို့ ရှိပါသည်။

၄.၆။ အဓိကဝင်ငွေရ (သို့) စီးပွားရေးလုပ်ငန်းများ

ရွာသူ/သားများ၏ အဓိကစီးပွားရေးမှာ စိုက်ပျိုးရေးလုပ်ငန်း ဖြစ်ပါသည်။ စိုက်ပျိုးရေး တွင်လယ်စိုက်ပျိုးလုပ်ကိုင်သူနှင့် ရာဘာစိုက်ပျိုးသူများ ဖြစ်ပါသည်။ အခြားနိုင်ငံ(ထိုင်း)သို့ ရွှေ့ပြောင်းလုပ်ကိုင်သူများလည်း ရှိပါသည်။

၄.၇။ ပိုင်ဆိုင်မှုမြေဧရိယာနှင့်သဘာဝသယံဇာတများ။

လယ်/ယာမြေရာဘာခြံ၊ လက်တွန်းထွန်စက်၊ ကား၊ မော်တော်ဆိုင်ကယ်၊ အိမ်ဆောက် ပစ္စည်းရောင်းဝယ်ရေးဆိုင်၊ ဆိုင်ကယ်ပြင်ဆိုင်၊ ကာဝပ်ရှော့ဆိုင်၊ အသေးစားအိမ်ဆိုင်များ၊ သံပန်းဆိုင်တို့ ရှိပါသည်။

၄.၈။ အခြားသတင်းအချက်အလက်များ။

အုပ်ချုပ်ရေးအဖွဲ့၊ ငွေစုငွေချေးအဖွဲ့၊ စိုက်ပျိုးရေးအဖွဲ့၊ MED အဖွဲ့၊ ငှက်ဖျားတိုက်ဖျက်ရေး အဖွဲ့၊ အမျိုးသမီးရေးရာအဖွဲ့၊ မိခင်နှင့်ကလေးစောင့်ရှောက်ရေးအဖွဲ့၊ အရံမီးသတ်တပ်ဖွဲ့၊ ကျေးရွာလူငယ်အဖွဲ့၊ ဂေါပကအဖွဲ့၊ ကြက်ခြေနီအဖွဲ့၊ အိုးသူကြီးအဖွဲ့၊ ကျေးရွာရွေးကောက် ပွဲကော်မရှင်အဖွဲ့၊ သဘာဝဘေးအန္တရာယ်လျော့ချရေးအဖွဲ့၊ ပြည်သူ့စစ်အဖွဲ့၊ ကျောင်းကော် မတီ၊ ကျန်းမာရေးကော်မတီတို့သည် ကျေးရွာတွင်းတည်ရှိသော အဖွဲ့အစည်းများ ဖြစ်ပါသည်။

ကျေးရွာပြင်ပရှိအဖွဲ့အစည်းများ၊ ဌာနများနှင့်လည်း ချိတ်ဆက်မှုရှိပါသည်။ ကျေးလက် ဒေသဖွံ့ဖြိုးရေးဦးစီးဌာန၊ Phase-M၊ အထွေထွေအုပ်ချုပ်ရေးဦးစီးဌာန၊ ရဲစခန်း၊ KNU၊ KNLA၊

နိုင်ငံတကာအထောက်အပံ့ပေးသော အဖွဲ့အစည်းများနှင့်လည်း ချိတ်ဆက်မှုရှိပါသည်။

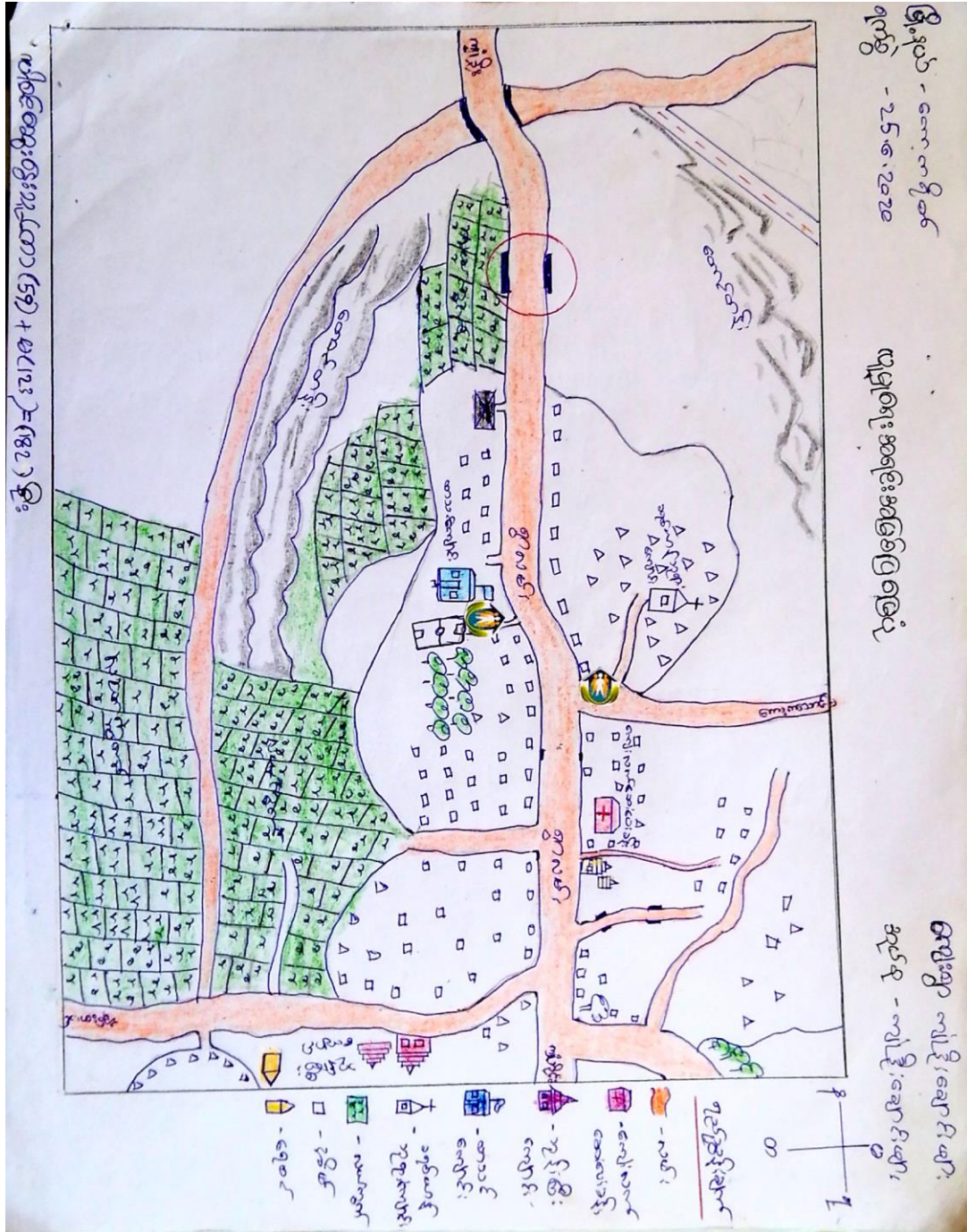
၅။ လူထုပူးပေါင်းပါဝင်သောလူမှုဆန်းစစ်ခြင်းနှင့်အကဲဖြစ်ခြင်းလုပ်ငန်းစဉ်အကျဉ်းချုပ်။

စဉ်	အသုံးပြုသော PRA Tool	ပါဝင်ဆွေးနွေးသူဦးရေ			အဓိကဆွေးနွေးသည့်အချက်များ
		က	မ	ပ	
၁	လူမှုရေးနှင့်အရင်းအမြစ်ပြမြေပုံ	၅၉	၁၂၃	၁၈၂	စိုက်ပျိုးရေးလုပ်ငန်း၊ နိုင်ငံခြား (ထိုင်း) ရွှေ့ပြောင်း လုပ်ကိုင်သူများခြင်း။
၂	ရာသီခွင်ပြ - ပြကဒိန်	၅၉	၁၂၃	၁၈၂	မွေးမြူရေးလုပ်ငန်း၊ ဝင်ငွေနည်းပါးခြင်း၊ သောက်သုံးရေရှားပါးခြင်း၊ လမ်းပန်းဆက်သွယ်ရေး၊ ကျန်းမာရေး၊ ပွဲတော်ရက်များ။
၃	ဥစ္စာဓနကြွယ်ဝမှုအဆင့်	၅၉	၁၂၃	၁၈၂	အဆင်မပြေသော အိမ်ထောင်စု (၁၀၀)စု၊ အလုပ်အကိုင်ရှားပါးခြင်း၊ ကျန်းမာရေး၊ ပညာရေး။
၄	ပင့်ကူအိမ် (ကျား-မရေးရာ)	၅၉	၁၂၃	၁၈၂	ပညာတတ်မြောက်မှု၊ ဝင်ငွေနည်းပါးခြင်း၊ အလုပ်အကိုင် အခွင့်အလမ်း ရှားပါးခြင်း၊ အမျိုးသမီးများ ဝင်ငွေရ အလုပ်အကိုင် မရှိခြင်း၊ ကျန်းမာရေး။
၅	ပိုင်ဆိုင်မှုသုံးသပ်ခြင်း	၅၉	၁၂၃	၁၈၂	အပ်ချုပ်စက် အမျိုးသမီးများ သုံးစွဲမှုများသည်။ လက်တွန်းထွန်စက်၊ ထော်လာဂျီ၊ မြက်ရိတ်စက်၊ စက်တပ်လှေ၊ အမျိုးသားများသုံးစွဲမှုများသည်။ ဆိုင်ကယ်၊ ကား၊ ရေတွင်း၊ ဘုန်းကြီးကျောင်း၊ လယ်၊ နွားတို့ကို အမျိုးသား၊ အမျိုးသမီးတို့က သုံးစွဲကြသည်။
၆	အဖွဲ့အစည်းချိတ်ဆက်မှု	၅၉	၁၂၃	၁၈၂	ကျေးရွာတွင်းအုပ်ချုပ်ရေးအဖွဲ့မှ

					သြဇာလွမ်းမိုး၊ကျေးရွာပြင်ပတွင် ကျေးလက်ဒေသဖွံ့ဖြိုး တိုးတက်ရေးဦးစီးဌာန၊ Phase-M၊ အထွေထွေအုပ်ချုပ်ရေး ဦးစီးဌာန၊ ရဲစခန်း၊ KNU၊ KNLAတို့ လွမ်းမိုးမှုများသည်။
--	--	--	--	--	---

၆။ ကျေးရွာဖွံ့ဖြိုးရေးအစီအစဉ်အတွက်အသုံးပြုသော PRA Tool တစ်ခုချင်းစီး၏မှတ်တမ်းဓာတ်ပုံများ

၆.၁။ လူမှုရေးနှင့်အရင်းအမြစ်ပြမြေပုံ (Social and Resource Map)





၆.၃။ ဥစ္စာခန့်ကြွယ်ဝမှုအဆင့် (Wealth Ranking)

မြို့နယ် - ကော့ကရိတ်  
 ရက်စွဲ - 25.6.2020

ကျေးရွာ - ကံငြိုးဆောင်းဖာ  
 ဒုတိယ - ကံငြိုးဆောင်းဖာ

ဥစ္စာခန့်ကြွယ်ဝမှုပြု လဟား

အမျိုးအစား	သတ်မှတ်ချက် / ဥပမာများ	အိမ်ထောင်စု အရေအတွက်	ရာခိုင်နှုန်း
နှင်းယာဇာတ် အိမ်ထောင်စု	အိမ်အိမ်၊ ပျဉ်ထောင်၊ ပျဉ်ခင်း၊ ကား၊ နှစ်ကယ်၊ စက်ကီး၊ လယ် (ပျဉ်ကေ၊ ဇာတ်အိမ်)၊ လက်ထွန်းထွန်း၊ ဆန်ခက်၊ ခြေစွေခက်၊ ဇာတ်ကကြိတ်ခက်၊ လျှော်စက်	50	16.18%
အလယ်အပတ် အိမ်ထောင်စု	ပျဉ်ထောင်အိမ်၊ ချပ်ခင်း၊ ဆိုင်ကယ်၊ စက်ကီး၊ လယ် (ပျဉ်ကေ၊ ဇာတ်အိမ်)၊ ဇာတ်ကကြိတ် (ပျဉ်ကေ)၊ လျှော်စက်၊ လက်ထွန်းထွန်း	200	64.72%
အဆင်းမမြေထား အိမ်ထောင်စု	လက်ထွန်းအိမ်၊ စက်ကီး၊ (ပျဉ်ကေ၊ လယ်လုပ်)	30	9.70%
ဆင်းရဲလှစွာ အိမ်ထောင်စု	ခြေစွေခက်၊ ဝါးအိမ်၊ ကျွဲကမ်းလုပ်၊ ဇရံစား	29	9.38%

ပါဝင်အရေအတွက် - ၈ (59) + ၈ (123) = 182 ခု

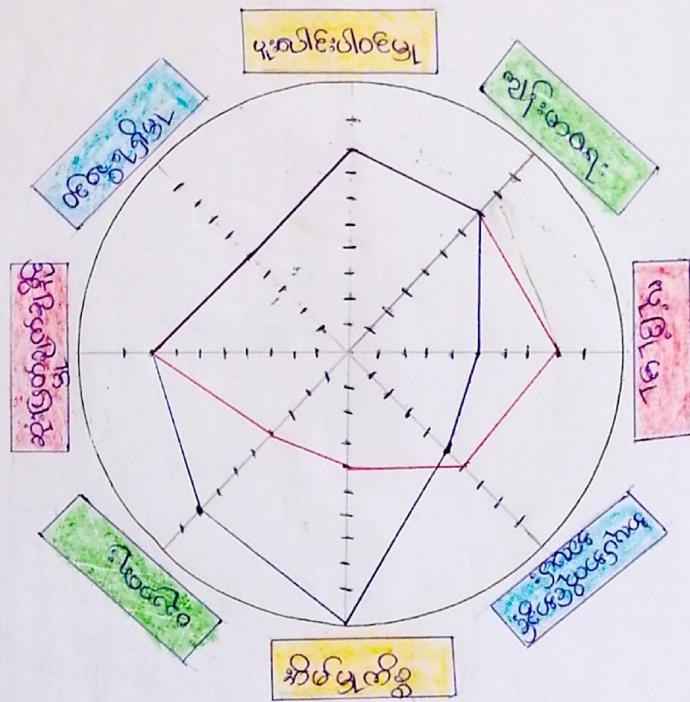
၆.၄။ ပင့်ကူအိမ် (ကျား-မရေးရာ) (Spider Diagram)

မြို့နယ် - ကော့ကရိတ်  
 ရက်စွဲ - 25.6.2020

ကျေးရွာ - ကျိုင်းရခက်ဒီးယား  
 အုပ်စု - ကျိုင်းရခက်ဒီးယား

ပင့်ကူအိမ် သုံးသပ်ခြင်း

— - ကျား  
 — - မ



ပါဝင်စာရင်းပေးသူ - က ( 59 ) + မ ( 123 ) = ( 182 ) ဦး
























### ၆.၆။ အဖွဲ့အစည်းချိတ်ဆက်မှု (Venn Diagram)

မြို့နယ် - ကော့ကရိတ်  
 ရက်စွဲ - 25.6.2020

ကျေးရွာ - ကျီးခြားကျေးရွာ  
 အုပ်စု - ကျီးခြားကျေးရွာ

အဖွဲ့အစည်းချိတ်ဆက်မှု ပုံစံအရ:

ရွာထွင်းအဖွဲ့ အစည်း	ဖွဲ့စည်းခြင်း	ဇာတိ အဖွဲ့အစည်း	ဖွဲ့စည်းခြင်း
အရံ မီးသတ် တပ်ဖွဲ့		DRD	
လူမှုဝန်ထမ်း အဖွဲ့		PHASE- M	
ပြည်သူ့ စစ်		အထွေထွေအဖွဲ့အစည်း	
ကျေးရွာကော်မ		ရဲစခန်း	
အဖွဲ့အစည်း		KNB / KNLA	
ကျေးရွာကော်မ		NGO	
အိုးပေးအဖွဲ့			
ကျေးရွာကော်မ			
ကျေးရွာကော်မ			
ကျေးရွာကော်မ			
ကျေးရွာကော်မ			
ကျေးရွာကော်မ			
ကျေးရွာကော်မ			
ကျေးရွာကော်မ			
ကျေးရွာကော်မ			

ပါဝင်အဖွဲ့အစည်း -  $n(59) + m(123) = (182)$  ဦး



၇။ ကျေးရွာဖွံ့ဖြိုးရေးအစီအစဉ်အတွက်အသုံးပြုသော PRA Tool တစ်ခုချင်းစီ၏ ဆွေးနွေးခြင်း နှင့်ဆန်းစစ်ခြင်း။

စဉ်	အသုံးပြုသော PRA Tool	ဆွေးနွေးခြင်းနှင့်ဆန်းစစ်ချက်ရလဒ်များ
၁	လူမှုရေးနှင့်အရင်းအမြစ်ပြမြေပုံ	<ul style="list-style-type: none"> <li>-ကျေးရွာတွင် အသက်မွေးဝမ်းကြောင်းများအတွက် လယ်၊ ယာ၊ ရော်ဘာတို့ကို လုပ်ကိုင်ကြပါသည်။</li> <li>-စိုက်ပျိုးရေးတွင် ဟင်းသီးဟင်းရွက်၊ ဖရဲသီးခြံ စိုက်ပျိုးမှုရှိပြီး အထွက်နှုန်းမှာ အလယ်အလတ်မျှသာ ရှိပါသည်။</li> <li>-မွေးမြူရေးတွင် ဆိတ်၊ ကြက်၊ ဝက်၊ ဘဲ၊ နွား၊ ကျွဲတို့ကို မွေးမြူလုပ်ကိုင်ကြသည်။</li> <li>-ပညာရေးတွင် မူလတန်း၊ အလယ်တန်းမျှသာ ရှိပြီး ကျောင်းဆောင်သစ်နှင့် အထက်တန်းကျောင်းများကို လိုအပ်လျက်ရှိသည်။</li> <li>-ရွာထဲတွင် လက်သမား၊ ပန်းရံ၊ သံပန်း၊ ဝပ်ရှော့၊ ဆေးဆိုင် ရှိသည်။</li> <li>-လက်မှုပညာများမှာ ယက်ကန်း၊ စက်ချုပ်၊ ကျပ်ပန်း လုပ်ကိုင်လျက်ရှိသည်။</li> <li>-ရွာထဲတွင် ဘုန်းကြီးကျောင်း (၁)ကျောင်းနှင့် စေတီ (၃)ဆူ ရှိသည်။ နှစ်ခြင်းခရစ်ယာန်ကျောင်း (၁) ကျောင်းရှိသည်။</li> <li>-လူမျိုးများမှာ ဗုဒ္ဓဘာသာ၊ ခရစ်ယာန်၊ တလာခုံများ ကိုးကွယ်လျက်ရှိသည်။</li> <li>-ရွာရဲ့နယ်နိမိတ်တွင် တံတား(၅)စင်း ရှိသည်။</li> <li>-ရေမလုံလောက်သည့် ပြဿနာရှိသည်။ တန်ခူးလနှင့် ကဆုန်လများတွင် ရေ၊ ငါးများရှားပါးလာသည်။</li> <li>-မသန်စွမ်းသည့်အိမ်ခြေ (၂၀)လောက် ရွာထဲတွင်ရှိသည်။</li> </ul>

		<p>-ကျေးရွာအပြင်က မိသားစုဝင်များ အုတ်ဖို၊ ရော်ဘာခြစ်၊ ထန်းတက်လုပ်ငန်းများ လာရောက် လုပ်ကိုင်လျက်ရှိသည်။ (ရွှေ့ပြောင်းလုပ်သား)</p> <p>-ရွာထဲရှိ ရွာသူ/သားများကလည်း ပြင်ပနိုင်ငံထိုင်နိုင်သို့လည်း သွားရောက်လုပ်ကိုင်စားသောက်လျက်ရှိသည်။</p> <p>-ဘာသာခြားလူမျိုးစု၊ အိမ်ထောင်စုများသည် ရွာလယ်တွင်စုစည်းနေထိုင်လုပ်ကိုင်စားသောက် ကြသည်။</p>
၂	ရာသီခွင်ပြ - ပြကဒိန်	<p>-လယ်ယာ၊ ဥယျာဉ်ခြံလုပ်ငန်းကို အဓိကထားလုပ်ကိုင်ခဲ့ကြသည်။ အခြားဝင်ငွေရသော လုပ်ငန်းမှာ တစ်နိုင်တစ်ပိုင်မွေးမြူရေးလုပ်ငန်းဖြင့် အသက်မွေးဝမ်းကြောင်း ပြုကြသည်။</p> <p>-အိမ်ခြေ(၁၀)အိမ်မှာ မွေးမြူရေးလုပ်ကြပြီး၊ အိမ်ခြေ( ၂၀၀ )မှာ လယ်ယာလုပ်ငန်း၊ အိမ်ခြေ(၄၀)မှာ ဥယျာဉ်ခြံလုပ်ငန်းဖြင့် အသက်မွေးကြသည်။</p> <p>-ဝင်ငွေရရှိရန်အတွက် လယ်ယာလုပ်ငန်းတွင် နေ့စားခ (၄၅၀၀)ကျပ်ဖြင့် လုပ်ကိုင်ကြသည်။</p> <p>-ထွက်ငွေအနေဖြင့်လယ်ယာလုပ်ငန်းအတွက် မြေဩဇာဖြည့်ခြင်း၊ ပျိုးကြဲခြင်း၊ ရေကျစပါးစိုက်ခြင်း၊ စပါးရိတ်ရာတွင် လုပ်သားငှားရမ်းခြင်း၊ ရော်ဘာခြစ်လုပ်သားငှားခြင်းနှင့် အများဆုံးမှာ ကလေးငယ်များအတွက် ကျောင်းစရိတ်ကို (၁၀)လတိတိ ပံ့ပိုးပေးရသည်။</p>
၃	ဥစ္စာနေကြွယ်ဝမှုအဆင့်	<p>-ကျေးရွာအတွင်းတွင် ဆင်းရဲနွမ်းပါးသော အိမ်ထောင်စု (၁၀၀)စု ရှိသည်။</p> <p>-ဆင်းရဲနွမ်းပါးသောအကြောင်းမှာ လယ်လုပ်၊ မြေယာမဲ့၊ ကျဘမ်း၊ နေ့စားလုပ်ငန်းများသာ</p>

		<p>လုပ်ဆောင်ရသောကြောင့် ပုံမှန်ဝင်ငွေမရှိခြင်း ကလေးများကျောင်းမထားနိုင်ခြင်း။</p> <p>-စီမံကိန်းအစီအစဉ်ရေးဆွဲရာတွင် ဆင်းရဲနွမ်း ပါးသူများကို အားလပ်ချိန်တွင် အစီအစဉ်ရေး ဆွဲပြီး သူတို့တင်ပြသော လိုအပ်ချက်များကို အလေးထားစဉ်းစားပေးခြင်း။</p> <p>-ကျေးရွာဖွံ့ဖြိုးတိုးတက်ရေး အစီအစဉ်များ တွင် ဆင်းရဲနွမ်းပါးသူများကို လမ်းတံတား ပြုပြင်ခြင်းလုပ်ငန်းများသည် လုပ်အားခရရှိ ပြီး ဝင်ငွေရလာမည်။</p>
၄	ပင့်ကူအိမ် (ကျား-မရေးရာ)	<p>-ဝင်ငွေရရှိမှု၊ ဆုံးဖြတ်ချက်ချနိုင်မှု ပူးပေါင်းပါ ဝင်မှု ကျန်းမာရေးအခန်းကဏ္ဍများတွင် အမျိုး သား/သမီး တူညီမှုရှိသည်။</p> <p>-ကိုယ့်ကိုကိုယ်ယုံကြည်မှုမရှိခြင်းနှင့် အားနွဲ့ ခြင်းတို့ကြောင့် လုံခြုံမှုတွင် အမျိုးသားများ ထက် နိမ့်ကျနေသည်။</p> <p>-အမျိုးသမီးများသည် အလုပ်အကိုင်အခွင့် အလမ်းတွင် အမျိုးသားများထက်ဦးစားပေး ခံရခြင်း၊ အမျိုးသားများလောက် အပင်ပန်း မခံနိုင်သောကြောင့် အလုပ်အကိုင်အခွင့် အလမ်းတွင် အားနည်းနေသည်။</p> <p>-ကျေးရွာတွင် အမျိုးသမီးသီးသန့်ဆွေးနွေးပွဲ များပြုလုပ်ပေးခြင်း၊ အလုပ်အကိုင်အခွင့်အ လမ်းတွင် ဦးစားပေးခြင်းဖြင့် အမျိုးသမီးများ အား ကူညီနိုင်သည်။</p>
၅	ပိုင်ဆိုင်မှုသုံးသပ်ခြင်း	<p>-အပ်ချုပ်စက်၊ ယက်ကန်း၊ ဂျက်ခုတ်တို့ကို အမျိုးသမီးများ သုံးစွဲကြ</p> <p>-အမျိုးသမီးများ ထိန်းချုပ်</p> <p>-ထော်လာဂျီ၊ လယ်ထွန်စက်၊ ဆန်စက်တွေကို အမျိုးသားများသုံးစွဲ</p>

		<p>-အမျိုးသားများ ကိုယ်တိုင်ထိန်းချုပ်</p> <p>-လယ်၊ ရော်ဘာခြံ၊ ဘောလုံးကွင်း၊ ဆိုင်ကယ်၊ ကား၊ စက်ဘီး၊ လမ်း၊ တံတား၊ အိမ်မွေး တိရိစ္ဆာန်များကို အမျိုးသား/သမီးသုံးစွဲ</p> <p>-ပြုပြင်ခြင်း၊ ထိန်းချုပ်ခြင်းများကို အမျိုးသား များ ပြုလုပ်သည်။</p> <p>-အမျိုးသမီးများ ဆုံးဖြတ်ချက်ချခြင်းများကို အမျိုးသားများနှင့်တန်းတူဆွေးနွေးခြင်းဖြင့်အ ရင်းအမြစ်များအား သုံးစွဲခြင်း/ထိန်းချုပ် ရာတွင် တန်းတူဖြစ်နိုင်ကြောင်း သိရှိနိုင်သည်။</p>
၆	အဖွဲ့အစည်းချိတ်ဆက်မှု	<p>-ကျေးရွာတွင် အုပ်ချုပ်ရေးမှူးသည် သြဇာ လွှမ်းမိုးမှုကြီးမားပြီး ဖွံ့ဖြိုးတိုးတက်ရေး လုပ်ငန်းများတွင် အဓိကဦးဆောင်သည်။</p> <p>-အမျိုးသမီးရေးရာအဖွဲ့နှင့် မိခင်နှင့်ကလေး စောင့်ရှောက်ရေးအဖွဲ့များသည် အမျိုးသမီး များဖြစ်ကြသည်။</p> <p>-အုပ်ချုပ်ရေးမှူးအဖွဲ့သည်ရဲစခန်း၊ကျေးလက် ဒေသဦးစီးဌာန၊ အထွေထွေအုပ်ချုပ်ရေးဦးစီး ဌာနများနှင့် ချိတ်ဆက်ပြီး ကျေးရွာဖွံ့ဖြိုးရေး လုပ်ငန်းများကို ဆက်သွယ်ဆောင်ရွက်သည်။</p>

၈။ ကျေးရွာဖွံ့ဖြိုးရေးအစီအစဉ်ဆောင်ရွက်မှုမှတ်တမ်းဓာတ်ပုံ။



၉။ ကျေးရွာစီမံခန့်ခွဲရေးအဖွဲ့၏အဖွဲ့ဝင်များစာရင်း။

စဉ်	အမည်	ကျား	မ	တာဝန်	မှတ်ချက်
၁	ဦးစောဒေးဗစ်	✓		ကျေးရွာစီမံကိန်းအထောက်အကူပြု ကော်မတီ(ဥက္ကဋ္ဌ)	
၂	နန်းခင်ခင်လေး		✓	။	
၃	ဦးစောနီစိုး	✓		ဝယ်ယူရေးဆပ်ကော်မတီ (ခေါင်းဆောင်)	
၄	ဒေါ်နီလာဝင်း		✓	ဝယ်ယူရေးဆပ်ကော်မတီ (အဖွဲ့ဝင်)	
၅	ဦးအောင်ဇော်မင်း	✓		။	
၆	ဦးစောပန်းကြိုင်	✓		လုပ်ငန်းလည်ပတ်ပြုပြင်ထိန်းသိမ်းခြင်းဆပ်ကော်မတီ (ခေါင်းဆောင်)	
၇	ဒေါ်မထွေးခင်		✓	လုပ်ငန်းလည်ပတ်ပြုပြင်ထိန်းသိမ်းခြင်းဆပ်ကော်မတီ (အဖွဲ့ဝင်)	
၈	ဒေါ်မေရီဖော		✓	။	
၉	ဒေါ်မြင့်မြင့်စန်း		✓	ကျေးရွာစာရင်းကိုင်	
၁၀	စောချမ်းမိုးစ	✓		စောင့်ကြည့်ကြီးကြပ်ရေးဆပ်ကော်မတီ(ခေါင်းဆောင်)	
၁၁	ဒေါ်စန်းဝင်းအေး		✓	စောင့်ကြည့်ကြီးကြပ်ရေးဆပ်ကော်မတီ(အဖွဲ့ဝင်)	
၁၂	ဦးအောင်ဆန်းဝင်း	✓		။	
၁၃	နော်သဇင်အေး		✓	ဝေဖန်အကြံပြုကုယ်စာလှယ်	
၁၄	ဦးသိန်းမြိုင်	✓		ဝေဖန်အကြံပြုကုယ်စာလှယ်	
၁၅	ဦးမြင့်လွင်	✓		ကျေးရွာစေတနာ့ဝန်ထမ်း	
၁၆	ဒေါ်စန်းတင်		✓	ကျေးရွာစေတနာ့ဝန်ထမ်း	
၁၇	ဦးသာလှိုင်	✓		ကျေးရွာစေတနာ့ဝန်ထမ်း	

၁၀။ ကျေးရွာအခြေခံသတင်းအချက်အလက်ပုံစံစ-၁ (PC - 1)

ကျေးရွာခေါင်းဆောင်အမည် ဒေါ်ခင်မြင့်		ကျေးရွာခေါင်းဆောင် ဖုန်းနံပါတ် ၀၉၄၂၄၇၈၃၉၉၂	လူထုစည်းရုံးရေးမှူးအမည် ဦးစောဌေးရီ	
ပြည်နယ် - ကရင်	မြို့နယ် - ကော့ကရိတ်	ကျေးရွာအုပ်စု - ကျိုဒိုးချောင်းဖျား		ကျေးရွာ - ကျိုဒိုးချောင်းဖျား

က။ လူဦးရေ

လူမျိုးစု	အိမ်ထောင်စု အရေအတွက်	ကိုးကွယ်သည့် ဘာသာ	အိမ်ထောင်စု အရေအတွက်
လူမျိုးစု (၁) ကရင်	၂၅၆ + ၄၆	ဗုဒ္ဓ + ခရစ်ယာန်	၂၅၆ + ၄၆
လူမျိုးစု (၂) ဗမာ	၄	ဗုဒ္ဓ	၄
လူမျိုးစု (၃) အခြား (မြန်မာနိုင်ငံသား)	၂ + ၁	ဗုဒ္ဓ + ခရစ်ယာန်	၂ + ၁
လူမျိုးစု (၄).....			
အခြား .....			

အကြောင်းအရာ	အရေအတွက်
မသန်စွမ်း	၃
သက်ကြီးရွယ်အို (၆၅နှစ်နှင့်အထက်)	၁၀၀
စစ်ဘေးရှောင်	-

လူဦးရေ	အမျိုးသား အရေအတွက်	အမျိုးသမီး အရေအတွက်	စုစုပေါင်း အရေအတွက်
လူမျိုးစု (၁) ကရင်	၈၈၂	၉၄၅	၁၈၂၇
လူမျိုးစု (၂) ဗမာ	၂	၃	၅
လူမျိုးစု (၃) မွန်	၁	၂	၃
လူမျိုးစု (၄).....			
အခြား .....			
အိမ်ထောင်ဦးစီး	၂၅၇	၅၂	၃၀၉

ခ။ အခြေခံအဆောက်အအုံအသုံးအဆောင်များ

စာသင်ကျောင်း	အမှန် ခြစ်	ကျန်းမာရေး	အမှန် ခြစ်	ဘာသာရေးအဆောက် အအုံများ	အမှန် ခြစ်
အထက်တန်း		ဆေးရုံ		စေတီ	✓
အလယ်တန်း	✓	ကျန်းမာရေးဌာန		ဘုန်းကြီးကျောင်း	✓
မူလတန်း	✓	ကျန်းမာရေးဌာနခွဲ	✓	ဟိန္ဒူဘုရားကျောင်း	
မူကြို	✓	ဆေးပေးခန်း		ခရစ်ယာန်ဘုရားကျောင်း	✓
အခြား		အခြား		ဗလီ	
မှတ်ချက်		မှတ်ချက်		အခြား	✓
				မှတ်ချက်	

(ဂ) ကျွမ်းကျင်သူများမှတ်တမ်း (ကျေးရွာတွင်းသို့အခြားမှလာရောက်)

	ပညာရေး		ကျန်းမာရေး			လက်မှုပညာ		
	ရွာတွင်း	ပြင်ပ		ရွာတွင်း	ပြင်ပ		ရွာတွင်း	ပြင်ပ
အထက် တန်း ဆရာ/မ			ဆရာဝန်			လက်သမား	✓	
အလယ် တန်း ဆရာ/မ	✓	✓	ကျန်းမာ ရေးမှူး			ပန်းရံ	✓	
မူလတန်း ဆရာ/မ	✓	✓	ကျန်းမာ ရေးဆရာမ			လျှပ်စစ် ကျွမ်းကျင်		
မူကြို ဆရာ/မ	✓		သားဖွား ဆရာမ	✓		ရေပိုက် သွယ်		
အခြား			ကျန်းမာရေး လုပ်သား			စက်ပြင်	✓	

(ဃ) ကျေးရွာသို့ရောက်နိုင်သည့်လမ်းအခြေအနေ / အုပ်စုနှင့်ဆက်သွယ်ထားသောလမ်း  
အခြေအနေ

ကျောက်ကြမ်းလမ်း ကတ္တရာလမ်း ကွန်ကရစ်လမ်း ဆိုင်ကယ်လမ်း  
ကျောက်ခင်းလမ်း မြေသားလမ်း လူသွားလမ်း အခြား -----

(င) ကျေးရွာဖွံ့ဖြိုးရေးစီမံချက်

၁. လူထုဗဟိုပြုစီမံကိန်းမစတင်မှီကျေးရွာတွင်ဖွံ့ဖြိုးရေး ရှိပါသည်/မရှိပါ/မသိပါ  
စီမံချက်ရှိခဲ့ပါသလား?

၂. ရှိခဲ့လျှင်ထိုစီမံချက်ကိုမည်သည့်ခုနှစ်တွင်စတင်ခဲ့သလဲ? (.....)/ မသိပါ

၃. ထိုစီမံချက်ကိုမြို့နယ်မှအတည်ပြုခဲ့ပါသလား? ပြုခဲ့သည်/မပြုပါ/မသိပါ

(စ) ခရီးအကွာအဝေး

၁. ကျေးရွာ၏ဗဟိုမှအုပ်စုရွာသို့ခရီးမည်မျှကွာဝေးသနည်း။ ( .... )မိုင်/မသိပါ

၂. ကျေးရွာမှအုပ်စုရွာသို့သွား/လာရာတွင်အချိန်မည်မျှကြာသနည်း။

ခြောက်သွေ့ရာသီကြာချိန်( --)ထော်လာဂျီ၊ ဆိုင်ကယ်၊ ကား၊ ခြေလျင်၊  
စက်လှေ၊ အခြား.....

မိုးရာသီကြာချိန် ..... ထော်လာဂျီ၊ ဆိုင်ကယ်၊ ကား၊ ခြေလျင်၊ စက်လှေ၊  
အခြား.....

(ဆ) ပတ်ဝန်းကျင်ဆိုင်ရာသဘာဝဘေးအန္တရာယ်

ဤကျေးရွာတွင် ရေကြီးခြင်းကဲ့သို့ သဘာဝဘေးအန္တရာယ် ကျရောက်ဖူးပါသလား?

.....မရှိပါ/ (✓) ရှိပါသည်/ ရှိလျှင်ဖော်ပြပါ (မြစ်ရေကြီးခြင်း)

(ဇ) ကျေးရွာအတွင်းဖွဲ့စည်းထားသောအဖွဲ့အစည်းများ

လူထုဗဟိုပြုစီမံကိန်းမတိုင်မှီဤကျေးရွာတွင်ကျေးရွာဖွံ့ဖြိုးရေးအတွက် အစိုးရ(သို့)  
ရွာသားများကိုယ်တိုင်(သို့) စီမံကိန်းတစ်ခုခုဖွဲ့စည်းထားသောအဖွဲ့များရှိပါသလား?

(၁) ----- (၂) -----

(၃) ----- (၄) -----

(ဈ) အထွေထွေအုပ်ချုပ်ရေးဦးစီးဌာန (GAD) မှမှတ်တမ်းတင်ထားခြင်း။

.....မရှိပါ။(✓)ရှိပါသည်။





၁၂။ ကျေးရွာအခြေခံသတင်းအချက်အလက်ပုံစံ-၃ (PC - 3)

စည်းရုံးရေးမှူးအမည် / ဝန်ထမ်းအမည် - ဦးစောဌေးရီ			
နေ့စွဲ - ၉.၇.၂၀၂၀		စီမံကိန်းစက်ဝန်းအမှန်ဖြစ်ပါ - စက်ဝန်း၁ (..)။စက်ဝန်း၂(..) စက်ဝန်း၃ (✓)။စက်ဝန်း၄ (..)	
ပြည်နယ် - ကရင်	မြို့နယ် - ကော့ကရိတ်	ကျေးရွာအုပ်စု - ကျိုဒိုးချောင်းဖျား	ကျေးရွာ - ကျိုဒိုးချောင်းဖျား

(က) အခက်အခဲအတားအဆီးများအား ဆွေးနွေးခြင်း။ ယခုလက်ရှိအခြေအနေတွင် ကျေးရွာရှိ အဓိကအခက်အခဲအတားအဆီး မည်မျှရှိပါသနည်း။

အုပ်စုဖွဲ့ဆွေးနွေးမှုများမှတင်ပြသောအခက်အခဲအတားအဆီးများ			
ကျေးရွာချင်းဆက်လမ်းများ မိုးရာသီတွင် ပျက်စီးမှုများခြင်း၊ ရေမြုပ်ခြင်းတို့ကြောင့် သွားလာရေးတွင်အခက်အခဲဖြစ်ခြင်း။	ကျား...	မ....	ကျား+မ ✓
ရွာတွင်းခန်းမဆောင်မရှိသဖြင့် အစည်းအဝေးပွဲလမ်းသဘင်များ ပြုလုပ်ရာတွင် နေရာအခက်အခဲရှိခြင်း။	ကျား...	မ....	ကျား+မ ✓
ကျေးရွာအတွင်း စာသင်ကျောင်းမှာ ဟောင်းနွမ်းပျက်စီးနေသဖြင့် ကျောင်းသူ/သားများအတွက် အဆင်မပြေခြင်း၊ စာသင်ဆောင်မလုံလောက်ခြင်း။	ကျား...	မ....	ကျား+မ ✓
ကျေးလက်ဆေးပေးခန်းရှိသော်လည်း ဆေးဝါးများ မရှိသဖြင့် ဆေးဆရာ၊ ဆရာမများနှင့် ရွာသူရွာသားများ အခက်အခဲရှိ ခြင်း။	ကျား...	မ....	ကျား+မ ✓
စိုက်ပျိုးရေးနည်းစနစ်အားနည်းခြင်း၊ စိုက်ပျိုးသွင်းရေမရှိသည့်အတွက်စိုက်ပျိုးသီးနှံများအထွက်နှုန်းကျဆင်းလာခြင်း။	ကျား...	မ....	ကျား+မ ✓
ရွာတွင်းလမ်းမကောင်းသောကြောင့် မိုးရာသီတွင် ကျေးရွာလူထုများ သွားလာရေးအဆင်မပြေခြင်း။	ကျား...	မ....	ကျား+မ ✓

(ခ) မျှော်မှန်းခြင်း - နောင်လာမည့် ( ၅ )နှစ်တွင် ကျေးရွာဖွံ့ဖြိုးရေး လျာထားချက်များ

အုပ်စုဖွဲ့ဆွေးနွေးမှုများမှတင်ပြသောအခက်အခဲအတားအဆီးများ			
ရွာချင်းဆက်လမ်းများကောင်းမွန်လာပြီး ရာသီမရွေး၊ ပညာရေး၊ စီးပွားရေး၊ လူမှုရေးကိစ္စများအတွက် အဆင်ပြေလာ	ကျား...	မ....	ကျား+မ ✓

မည်။			
ကျေးရွာပိုင်ခန်းမဆောင်ရွက်ပြီး အစည်းအဝေးနှင့် ပွဲလမ်းသဘင်များအတွက် ပိုမိုအဆင်ပြေလာမည်။	ကျား...	မ....	ကျား+မ ✓
ကျေးလက်ဆေးပေးခန်း၌ ဆေးဝါးလုံလောက်စွာရရှိပြီး ကျန်းမာရေးကိစ္စများအတွက် အချိန်နှင့်တပြေးညီလက်လှမ်းမီ ကုသနိုင်မည်။	ကျား...	မ....	ကျား+မ ✓
စိုက်ပျိုးရေးနည်းစနစ်နှင့် စိုက်ပျိုးသွင်းရေလုံလောက်စွာရရှိပြီး သီးနှံများအား ကောင်းမွန်စွာစိုက်ပျိုးနိုင်မည်။	ကျား...	မ....	ကျား+မ ✓
စာသင်ကျောင်းကောင်းမွန်လာပြီးကျောင်းဆောင်လုံလောက်၍ ကလေးငယ်များ စာကို ထိရောက်စွာ သင်ကြားနိုင်မည်။	ကျား...	မ....	ကျား+မ ✓
ရွာတင်းလမ်းကောင်းမွန်လာပါက ကျေးရွာလူထုများအတွက် သွားလာရေးအဆင်ပြေနိုင်မည်။	ကျား...	မ....	ကျား+မ ✓

(ဂ) လူထုစီမံကိန်း၏နောင်လာမည့်( ၄ ) နှစ်တာအတွက် အကျုံးဝင်သော ကျေးရွာဖွံ့ဖြိုးရေး လုပ်ငန်းအစီအစဉ်များ။

ဦးစားပေးအဆင့်သတ်မှတ်ချက်	ကျေးရွာဖွံ့ဖြိုးရေးအတွက် လုပ်ငန်းအစီအစဉ်များ	အဆိုပြုသူ ကျား၊ မ၊ (ကျား+မ)	အခန်းကဏ္ဍ	ခန့်မှန်းကုန်ကျစရိတ် ကျပ်	အကျိုးခံစားခွင့်ရှိသူ ခန့်မှန်းအရေအတွက်		
					ကျား	မ	ပေါင်း
၁	ရွာတွင်းကွန်ကရစ်လမ်းခင်းခြင်း လုပ်ငန်း	ကျား+မ	လမ်းပန်းဆက်သွယ်ရေး	၁၈၀၀၀၀၀၀	၈၈၅	၉၅၀	၁၈၃၅
၂	ကျုံးဒိုးချောင်းဖျား-အုန်းတပင် ကျေးရွာချင်းဆက်လမ်းကွန်ကရစ်ခင်းခြင်းလုပ်ငန်း	။	လမ်းပန်းဆက်သွယ်ရေး	၂၇၀၀၀၀၀၀	၈၈၅	၉၅၀	၁၈၃၅
၃	ကျေးရွာခန်းမ	။	ကျေးရွာအ	၃၅၀၀၀၀၀၀	။	။	။

	ဆောင်တည် ဆောက်ခြင်း လုပ်ငန်း		ဆောက်အအုံ				
၄	အလယ်တန်းစာ သင်ကျောင်းပြု ပြင်တိုးချဲ့ခြင်း လုပ်ငန်း	။	ပညာရေး	၁၇၀၀၀၀၀၀	။	။	။

(ဃ) လူထုစီမံကိန်း၏ နောင်လာမည့် ( ၄ ) နှစ်အတွက် အကျုံးမဝင်သော ကျေးရွာဖွံ့ဖြိုးရေး လုပ်ငန်းအစီအစဉ်များ။

စဉ်	ကျေးရွာဖွံ့ဖြိုးရေးအတွက်လုပ်ငန်းအစီအစဉ်များ	အဆိုပြုသူ ကျား၊မ၊ (ကျား+မ)	အခန်းကဏ္ဍ
၁	ဆေးဝါးအထောက်အပံ့ပစ္စည်းများ	ကျား+မ	ကျန်းမာရေး
၂	ဆည်မြောင်းနှင့်သွင်းရေရရှိရေး	။	စိုက်ပျိုးရေး
၃	စိုက်ပျိုးရေးနည်းပညာသင်တန်း ရရှိရန်	။	စိုက်ပျိုးရေး
၄	ချေးငွေလုပ်ငန်း	။	အခြား



၁၄။ ကဏ္ဍအလိုက်အနှစ်ချုပ်ဇယား

ကဏ္ဍ	စဉ်	လုပ်ငန်းအမျိုးအစား	အဆိုပြုသူ			ခုနှစ်	ထောက်ပံ့မည့်အဖွဲ့အစည်း(သို့)ဌာန	မှတ်ချက်
			ကျား	မ	ကျား + မ			
အခြေခံအဆောက်အဦး (လမ်း၊တံတား၊ ရေရရှိရေး၊ မီးလင်းရေး)	၁	ရွာချင်းဆက်ကွန်ကရစ်လမ်းဆောင်ရွက်ခြင်းလုပ်ငန်း (ကျိုဒိုးချောင်းဖျား-ကော့ကသောင်)			✓	၂၀၁၈/၁၉/၂၀		
	၂	ရွာချင်းဆက်ကွန်ကရစ်လမ်းဆောင်ရွက်ခြင်းလုပ်ငန်း (ကျိုဒိုးချောင်းဖျား-အုန်းတပင်)			✓	။		
	၃	လျှပ်စစ်မီးလင်းရေးဆောင်ရွက်ခြင်းလုပ်ငန်း			✓	။		
	၄	ကျိုဒိုး-ကျိုဒိုချောင်းဖျားတံတားတည်ဆောက်ခြင်းလုပ်ငန်း			✓	။		
	၅					။		
လူမှုစီးပွား (ပညာရေး၊ ကျန်းမာရေးနှင့်ဆိုင်သော အဆောက်အဦးနှင့်အခြား)	၁	စာသင်ကျောင်းပြုပြင်တိုးချဲ့ဆောင်ရွက်ခြင်းလုပ်ငန်း(အလယ်တန်းခွဲ)			✓	၂၀၁၈/၁၉/၂၀		
	၂	စာသင်ကျောင်း			✓	။		

လိုအပ်ချက်များ		ပြုပြင်တိုးချဲ့ဆောင်ရွက်ခြင်းလုပ်ငန်း (မူလတန်း)						
	၃	ဆေးဝါးအထောက်အပံ့ပစ္စည်းများရရှိရေး			✓			
	၄							
	၅							
အသက်မွေးဝမ်းကျောင်း (စိုက်ပျိုးရေး၊ မွေးမြူရေးနှင့်ဆိုင်သောအဆောက်အဦးနှင့်အခြားလိုအပ်ချက်များ	၁	ဆည်မြောင်းနှင့်သွင်းရေဆောင်ရွက်ခြင်းလုပ်ငန်း			✓	၂၀၁၈/၁၉/၂၀		
	၂	စိုက်ပျိုးရေးနည်းပညာရရှိရေး			✓	။		
	၃	ချေးငွေလုပ်ငန်းရရှိရေး			✓	။		
	၄							
	၅							
သဘာဝဘေးအန္တရာယ်လျော့ပျောက်ရေး	၁							
	၂							
	၃							
	၄							
	၅							
အခြား	၁	ကျေးရွာခန်းမဆောင်ဆောင်ရွက်ခြင်းလုပ်ငန်း			✓	၂၀၁၈/၁၉/၂၀		
	၂							
	၃							
	၄							
	၅							